

LEGENDA SÍTÍ - STÁVAJÍCÍ:

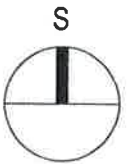
- VEDENÍ VN - NADZEMNÍ
- VEDENÍ VO - SILOVÉ VEDENÍ
- VEDENÍ VN - NADZEMNÍ
- VODOVOD - PITNÁ
- KANALIZACE - DEŠŤOVÁ
- KANALIZACE - DEŠŤOVÁ (HLAVNÍ SBĚRAČ)
- KANALIZACE - SPLAŠKOVÁ
- KANALIZACE - SPLAŠKOVÁ (ZPUSĚNÁ)
- STL PLYNOVOD
- NTL PLYNOVOD
- OCHRANNÉ PÁSMO PLYNOVODU
- SDĚLOVACÍ VEDENÍ
- SDĚLOVACÍ VEDENÍ - PODZEMNÍ
- STÁVAJÍCÍ OPLOCENÍ
- CHRNANÉ PÁSMO
- SDĚLOVACÍ KABEL - CETIN
- SDĚLOVACÍ KABEL - CETIN (NEPOUŽÍVANÉ)

LEGENDA SÍTÍ - NOVÉ:

- VODOVODNÍ ŘÁD
- SPLAŠKOVÁ KANALIZACE
- PLYNOVOD, PŘÍPOJKY

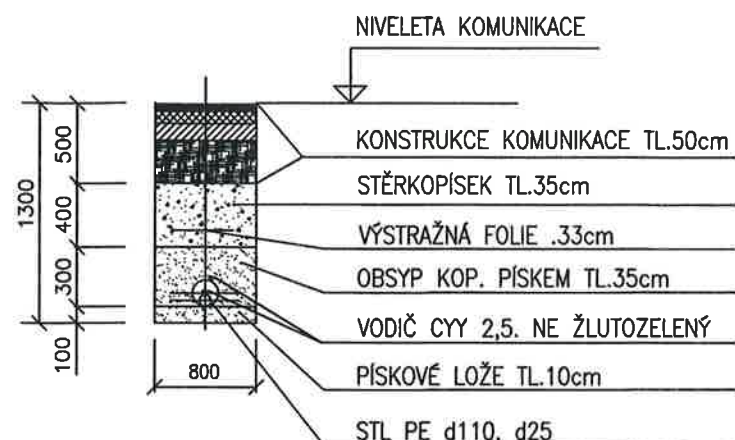
K této dokumentaci bylo vydáno stanovisko
GridServices, s.r.o.:
Číslo stanoviska: 0022/2020 - 8 -09- 2020
Toto razítko slouží pouze k identifikaci předložené dokumentace a nelze jej považovat za naše stanovisko.

POZNÁMKA:
- PŘED ZAHÁJENÍM ZEMNÍCH PRACÍ ZAJISTÍ INVESTOR VYTYČENÍ VŠECH STÁVAJÍCÍCH PODZEMNÍCH INŽENÝRSKÝCH SÍTÍ. POLOHU PODZEMNÍCH VEDENÍ NELZE VYTYČOVAT ODMĚŘENÍM VZDÁLENOSTI NA VÝKRESE. PŘESNÉ VYZNAČENÍ VŠECH PODZEMNÍCH SÍTÍ DLE ČSN 736005

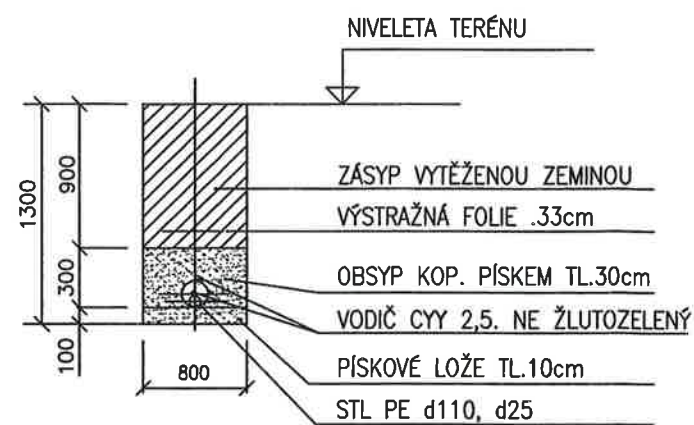


Projekt: TDI UL. K JEZERŮM - VÝMLATIŠTĚ		
DOKUMENTACE PRO STAVEBNÍ POVOLENÍ		
Investor: Statutární město Brno Dominikánské náměstí 196/1 602 00 Brno	Generální projektant: HiProject s.r.o. Staňkova 359/8a, Brno 602 00 tel/fax: 549 251 610-2 E-mail: atelier@hiproject.cz	HIP: Ing. Vlastimil Dvořák Zodpovědný projektant: Ing. Zbyněk Holešovský
SO 501 - Předimenzování stávajícího STL plynovodu		
Objekt : TDI UL. K JEZERŮM - VÝMLATIŠTĚ	Datum : 07/2020 Formát : 2 x A4 Měřítko : 1:500	
Projektant: Ing. Zbyněk Holešovský	Č. akce: 382-18-SP	Č. sady:
Výkres: SITUACE	Č. výkresu : D.1.501 - 02	

VZOROVÝ ŘEZ
PLATÍ PRO ULOŽENÍ PLYNOVODU V KOMUNIKACI

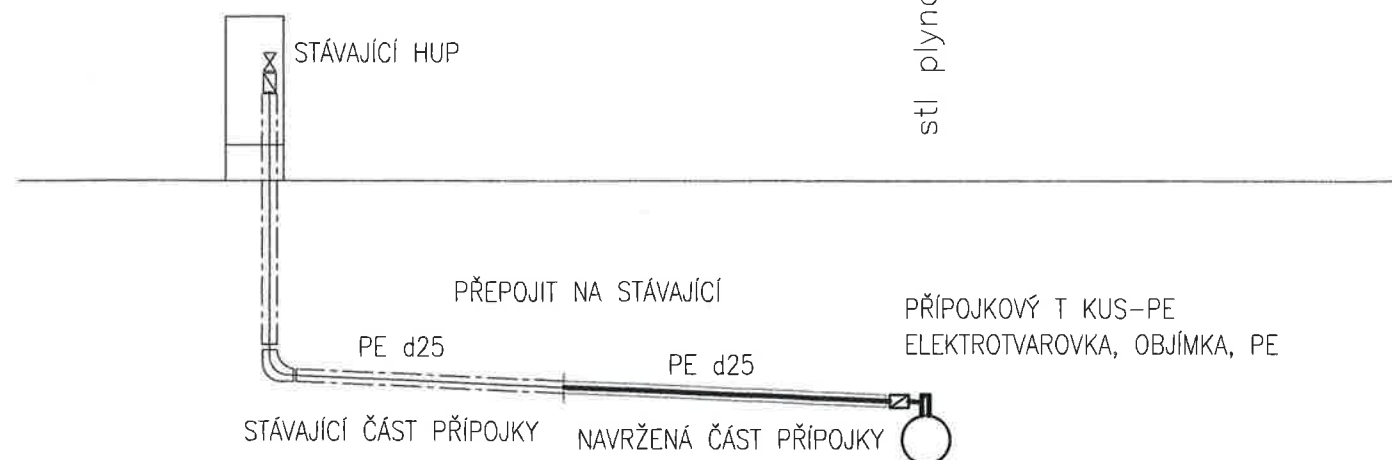


VZOROVÝ ŘEZ
PLATÍ PRO ULOŽENÍ PLYNOVODU V ROSTLÉM TERÉNU



ŘEZ PŘÍPOJKOU

stl plynovod PE 110



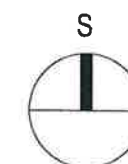
K této dokumentaci bylo vydáno stanovisko
GridServices, s.r.o.:

Čj. 10000/16344 - 8 -09- 2020

Toto razítko slouží pouze k identifikaci předložené dokumentace a nelze jej považovat za naše stanovisko.

POZNÁMKA:

- PŘED ZAHÁJENÍM ZEMNÍCH PRACÍ ZAJISTÍ INVESTOR VYTYČENÍ VŠECH STÁVAJÍCÍCH PODZEMNÍCH INŽENÝRSKÝCH SÍTÍ. POLOHU PODZEMNÍCH VEDENÍ NELZE VYTYČOVAT ODMĚŘENÍM VZDÁLENOSTI NA VÝKRESE. PŘESNÉ VYZNAČENÍ VŠECH PODZEMNÍCH
- NUTNO DODRŽET MINIMÁLNÍ VODOROVNÉ A SVISLÉ VZDÁLENOSTI INŽENÝRSKÝCH SÍTÍ DLE ČSN 736005



Projekt:

TDI UL. K JEZERŮM - VÝMLATIŠTĚ

DOKUMENTACE PRO STAVEBNÍ POVOLENÍ

Investor: Statutární město Brno Dominikánské náměstí 196/1 602 00 Brno	Generální projektant: HiProject s.r.o. Staňkova 359/8a, Brno 602 00 tel/fax: 549 251 610-2 E-mail: atelier@hiproject.cz	HIP: Ing. Vlastimil Dvořák Zodpovědný projektant: Ing. Zbyněk Holešovský
SO 501 - Předimenzování stávajícího STL plynovodu		
Objekt : TDI UL. K JEZERŮM - VÝMLATIŠTĚ	Datum : 07/2020 Formát : 2 x A4 Měřítka :	
Projektant: Ing. Zbyněk Holešovský	Č. akce: 382-18-SP Č. sady:	
Výkres: ŘEZY	Č. výkresu : D.1.501 - 03	